



VĖŽALIŲ (PERKŪNO) AKMUO

Geologinis gamtos paveldo objektas

Kurtuvėnų regioninis parkas
Šilkalnių geomorfologinis draustinis



Adresas: Kelmės r. sav., Šaukėnų sen.

Lietuvos koordinatų sistema (LKS-94).


Koordinatės: X: 6191838, Y: 433051



Sutartiniai ženklai

-  Gamtos paveldo objekto teritorija
-  Žemės sklypo riba, Nr.

M 1:1 000



Duomenys:
© Valstybinė saugomų teritorijų tarnyba prie Aplinkos ministerijos, 2023 m.
Lietuvos Respublikos teritorijos ortofotografinis
M 1:10000 žemėlapis ORT10LT
© Nacionalinė žemės tarnyba prie Žemės ūkio ministerijos, 2019-2021 m.
Georeferencinio pagrindo kadastro erdviųjų duomenų rinkinys GRPK
© Lietuvos Respublikos žemės ūkio ministerija, 2023 m.
Nekilnojamojo turto kadastras
© VĮ Registrų centras, 2023 m.